



122

LEGENDE
Ausgangszustand

Code / Biotoptyp

 3.2 Intensivgrünland

 Geltungsbereich der Satzung

189

24

132

19

19a

Vorst

II

Vorster Straße

12

386

362

21

19

17

363

364

365

KW
24

152

21
S I

P I

13

Haffmanns

392

218

151

408

155

Projekt
Landschaftspflegerischer Begleitplan zur
Satzung gem. § 34 Abs. 4 Nr. 3 BauGbb
für den Bereich Vorster Straße im
Ortsteil Sevelen Ortschaft Vorst

Projektnummer
16.05

Plannummer
16.05-01

Plan
Ausgangszustand

Gez. mbm

Datum
13.06.2016

Planformat
A3

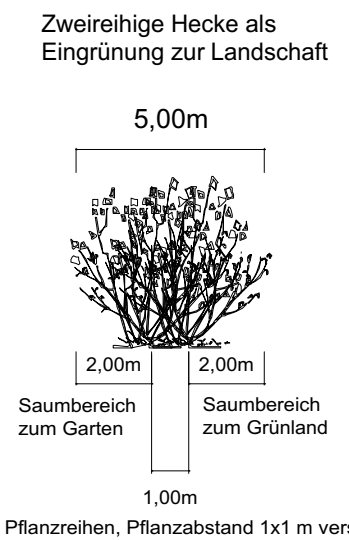
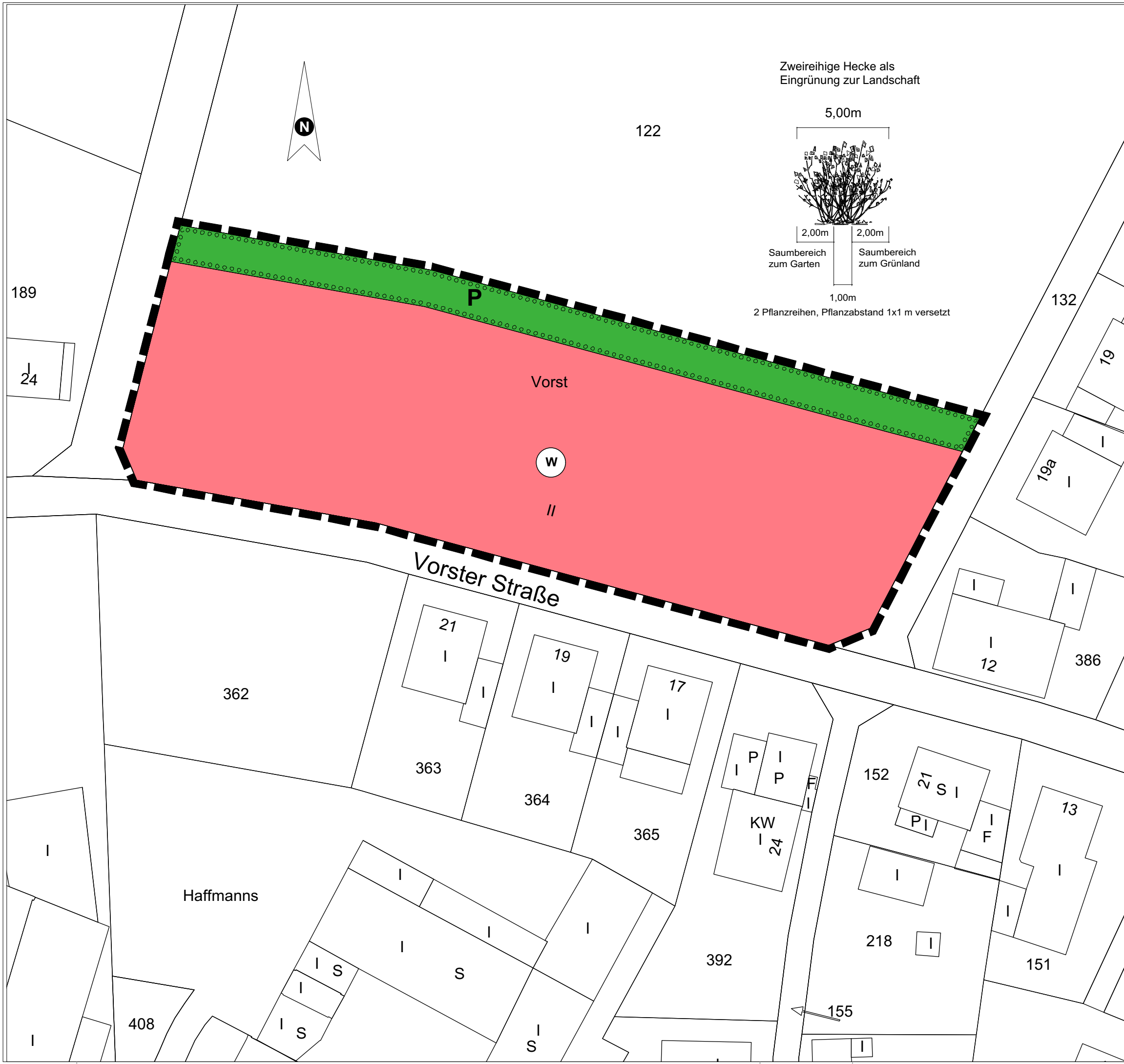
Vorhabenträger
Gemeinde Issum
Herrlichkeit 7
47661 Issum

Maßstab
1:500

Dateiname
16.05 LBP SB Vorster Straße Issum.vwx



Dipl. Ing.
Ludger Baumann
Freier
Landschaftsarchitekt
Kuhstr. 17 47533 Kleve
Tel: 02821-21947 Fax -27955
ludger-baumann@t-online.de



LEGENDE
Zustand nach Durchführung der Satzung

- Code / Biotoyp
- 1.1 versiegelte Fläche, 45% der Grundstücksfläche nach GRZ 0,3
 - 4.1 strukturarmer Garten, 55% der Grundstücksfläche nach GRZ 0,3
 - P 8.1 2-reihige Hecke mit Saumbereich, 5 m breit, als Private Grünfläche
 - Flächen zum Anpflanzen von Bäumen, Sträuchern und sonstigen Bepflanzungen
 - Geltungsbereich der Satzung

Projekt Landschaftspflegerischer Begleitplan zur Satzung gem. § 34 Abs. 4 Nr. 3 BauGb für den Bereich Vorster Straße im Ortsteil Sevelen Ortschaft Vorst	Projektnummer 16.05	 Dipl. Ing. Ludger Baumann Freier Landschaftsarchitekt <small>Kuhstr. 17 47533 Kleve Tel: 02821-21947 Fax -27955 ludger-baumann@t-online.de</small>
	Plannummer 16.05-02	
	Gez. mbm	
	Datum 13.06.2016	
Plan Zustand nach Durchführung der Satzung	Planformat A3	
Vorhabenträger Gemeinde Issum Herrlichkeit 7 47661 Issum	Maßstab 1:500	Dateiname 16.05 LBP SB Vorster Straße Issum.vwx